

Annexe 5

Affectation des constructions et terrains avoisinants (ainsi que les éventuels canaux, plans d'eau et cours d'eau) aux abords du projet, sur une distance minimale de 100 mètres.

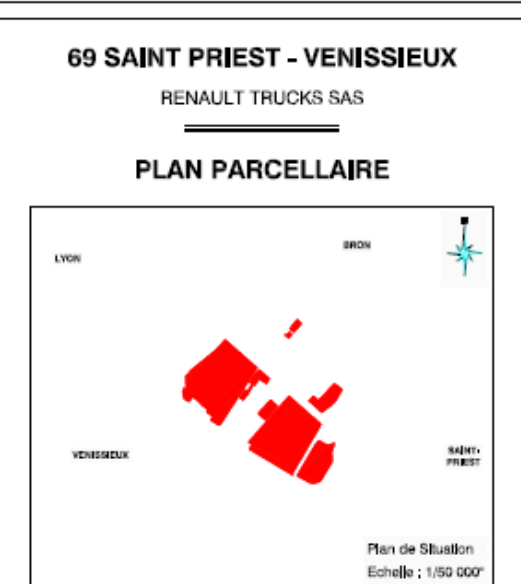
À noter :

- Le projet consistant en une extension d'un établissement existant - au sens ajout d'une nouvelle activité - il y a lieu de considérer que sa localisation ne se limite pas à la zone qui accueillera cette nouvelle activité et les abords du projet doivent donc être présentés jusqu'à au moins 100 mètres des limites de l'établissement modifié (site de Vénissieux).
- Aucun canal, ni plan d'eau, ni cours d'eau aux abords du projet.

Activités existantes

dans une bande de 100 m /établissement de LYON – site de Vénissieux

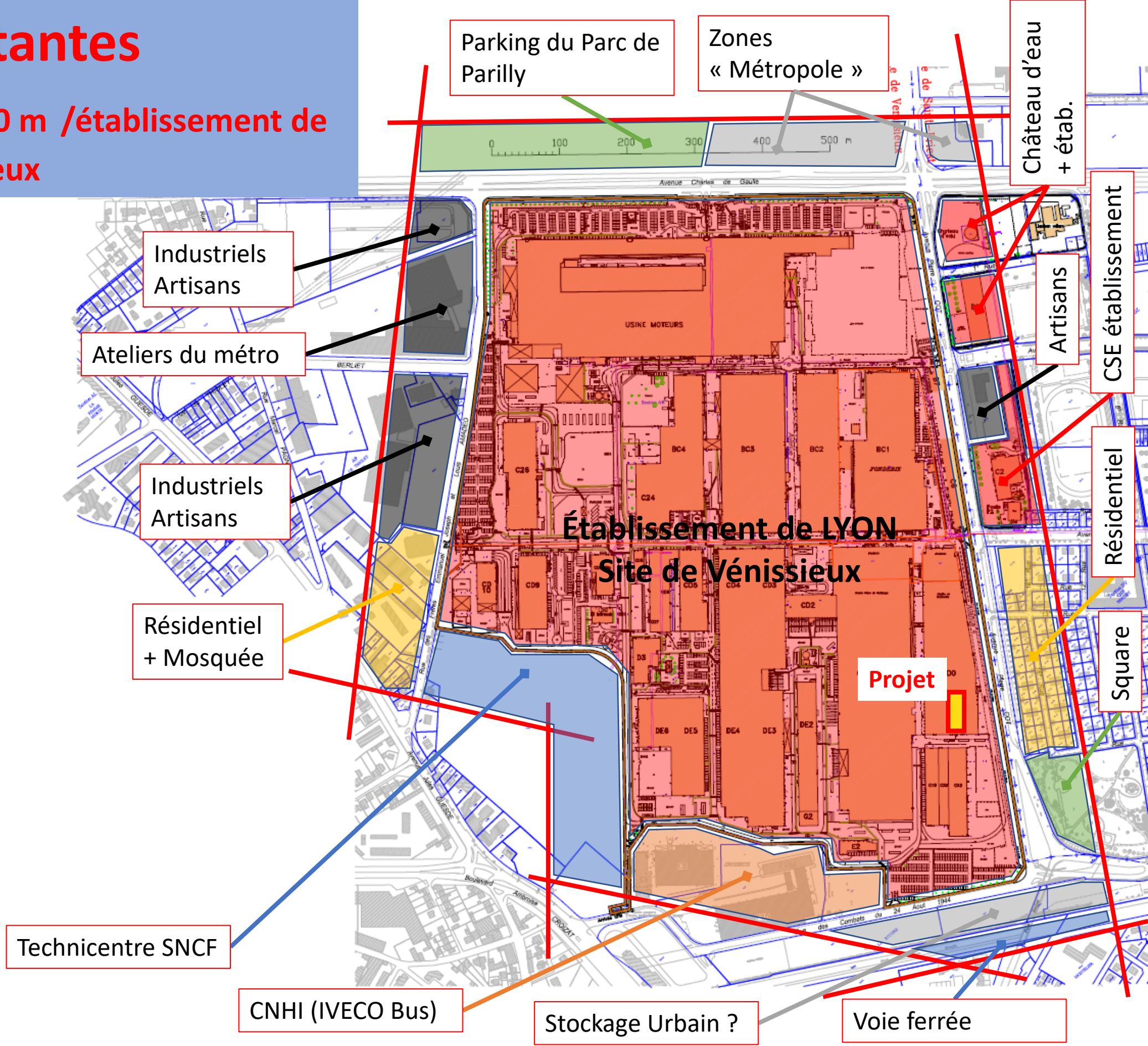
OZ	87	35 542	7 NEXIMWO 42	En juin 2008	
OZ	88		24 287 NEXIMWO 42	En juin 2008	
OZ	89		223 NEXIMWO 42	En juin 2008	
OZ	90	16 520	13 796 RENAULT TRUCKS	En juin 2008	
OZ	91		1 811 NEXIMWO 42	En juin 2008	
OZ	92		2 178 NEXIMWO 42	En juin 2008	
OZ	93		12 465 RENAULT TRUCKS	En juin 2008	
OZ	94	12 465	10 437 RENAULT TRUCKS	???	???
OZ	95		2 028 SAPE	???	???
EH	77	19 018	14 203 RENAULT TRUCKS	En juin 2008	
EH	78		4 815 NEXIMWO 42	En juin 2008	
EH	79	12 016	8 582 NEXIMWO 42	En juin 2008	
EH	80		3 205 RENAULT TRUCKS	En juin 2008	
EH	81	80 210			
EH	82		25 330 NEXIMWO 42	En juin 2008	
EH	82		4 336 NEXIMWO 42	En juin 2008	
EH	75	190 380	168 423 NEXIMWO 42	En juin 2008	
EH	76		27 052 NEXIMWO 42	En juin 2008	
EH	83	608 489			
EH	83		141 155 NEXIMWO 42	En juin 2008	
EH	84		133 594 NEXIMWO 42	En juin 2008	
EH	85		101 695 NEXIMWO 42	En juin 2008	
EH	86		22 NEXIMWO 42	En juin 2008	
EH	87		14 289 NEXIMWO 42	En juin 2008	
EH	88		79 006 RENAULT TRUCKS	En juin 2008	
EH	89		15 793 RENAULT TRUCKS	En juin 2008	
EH	90		448 RENAULT TRUCKS	En juin 2008	
EH	91		22 679 NEXIMWO 42	En juin 2008	
EH	92		14 510 NEXIMWO 42	En juin 2008	
EH	93		12 666 NEXIMWO 42	En juin 2008	



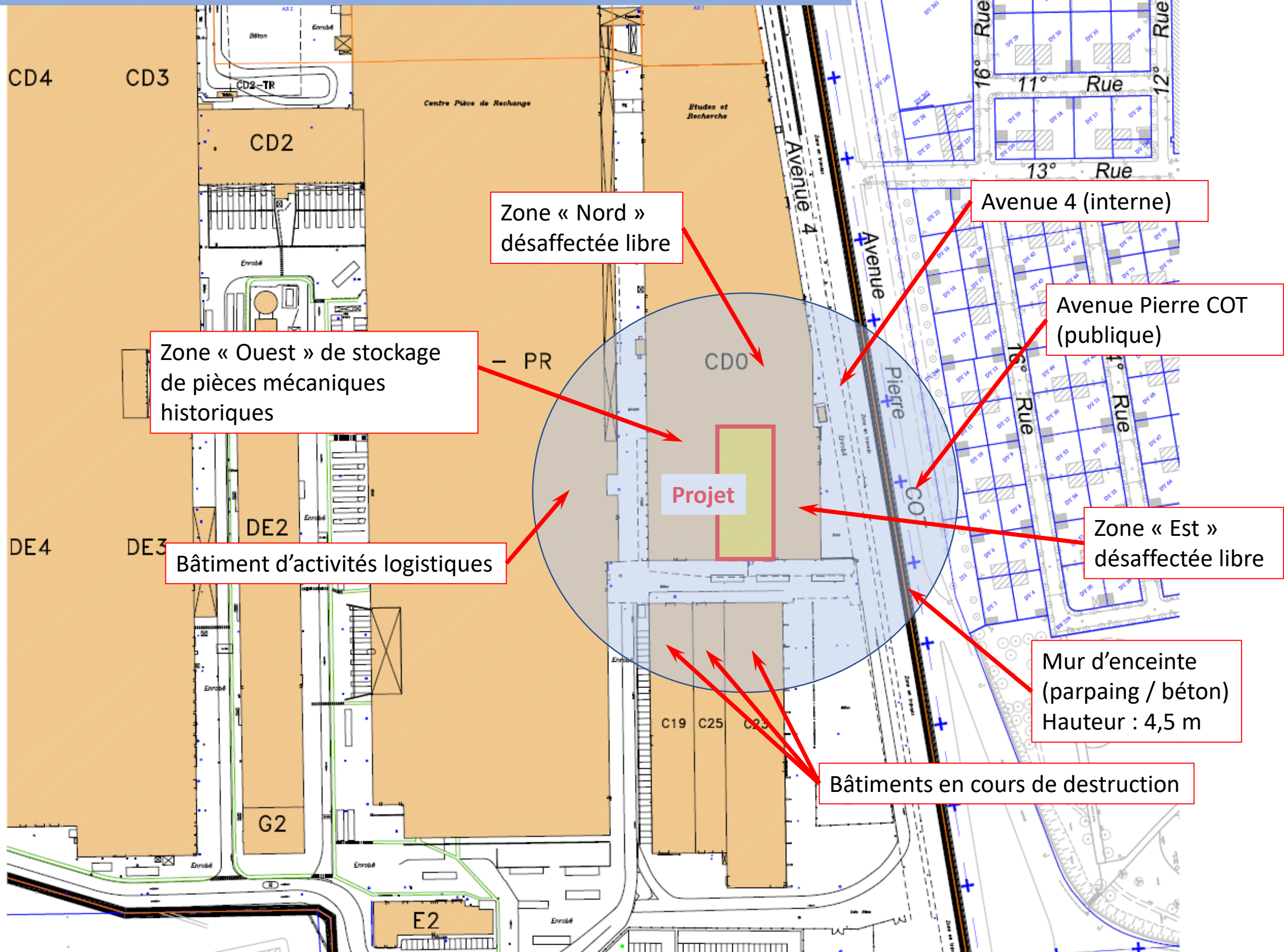
Date	Intervenant(s)	Opération(s)
09/02/00	TG	Structuration de la base de données existante
26/04/01	GD	mise à jour de la base de données
12/06/03	GD	mise à jour de la base de données
20/01/05	MR	Intégration des relevés existants
22/05/06	JLS	levés complémentaires et mise à jour
22/12/06	CMS	levés complémentaires et mise à jour
01/03/07	CMS	levés complémentaires et mise à jour
04/08/08	CMS	levés complémentaires et mise à jour
14/11/08	CMS	Mise à jour cadastrale
19/03/10	AXIS	Mise à jour topographique et fondère
24/03/10	AXIS	Modification surfaces zones franches et voirie
03/06/10	AXIS	Compléments pour répartition des surfaces
27/01/20	JLS	levés complémentaires et mise à jour

Coordonnées LAMBERT Zone 2
Nivellement IGN 69
Echelle : 1/2500

AÉDIFIA Géomètres-Experts réf. 19257 le 19/08/20



Activités existantes dans un rayon de 100 m du projet



Zone « Nord » désaffectée libre

Zone « Ouest » de stockage de pièces mécaniques historiques

Bâtiment d'activités logistiques

Projet

Avenue 4 (interne)

Avenue Pierre COT (publique)

Zone « Est » désaffectée libre

Mur d'enceinte (parpaing / béton) Hauteur : 4,5 m

Bâtiments en cours de destruction